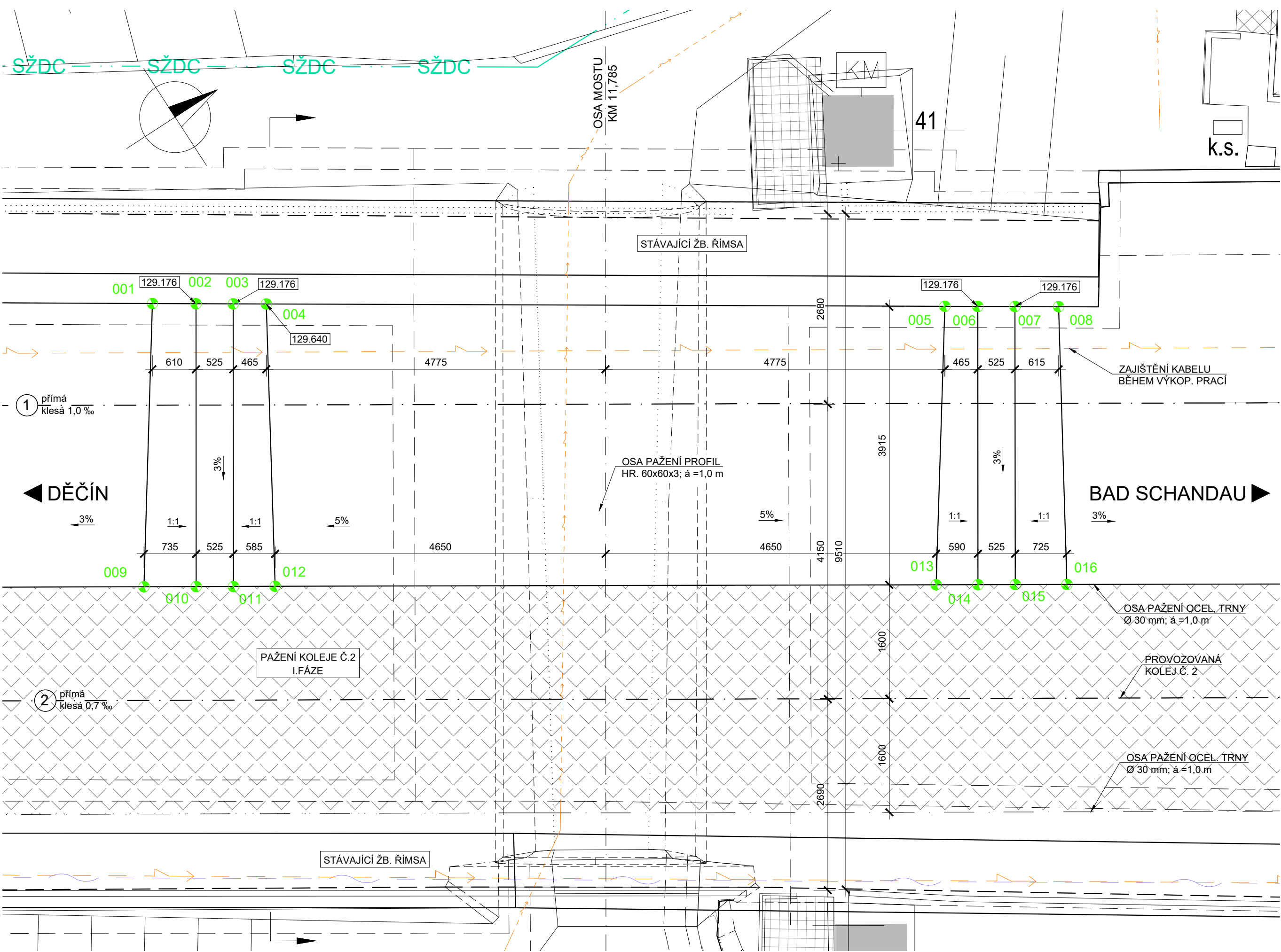
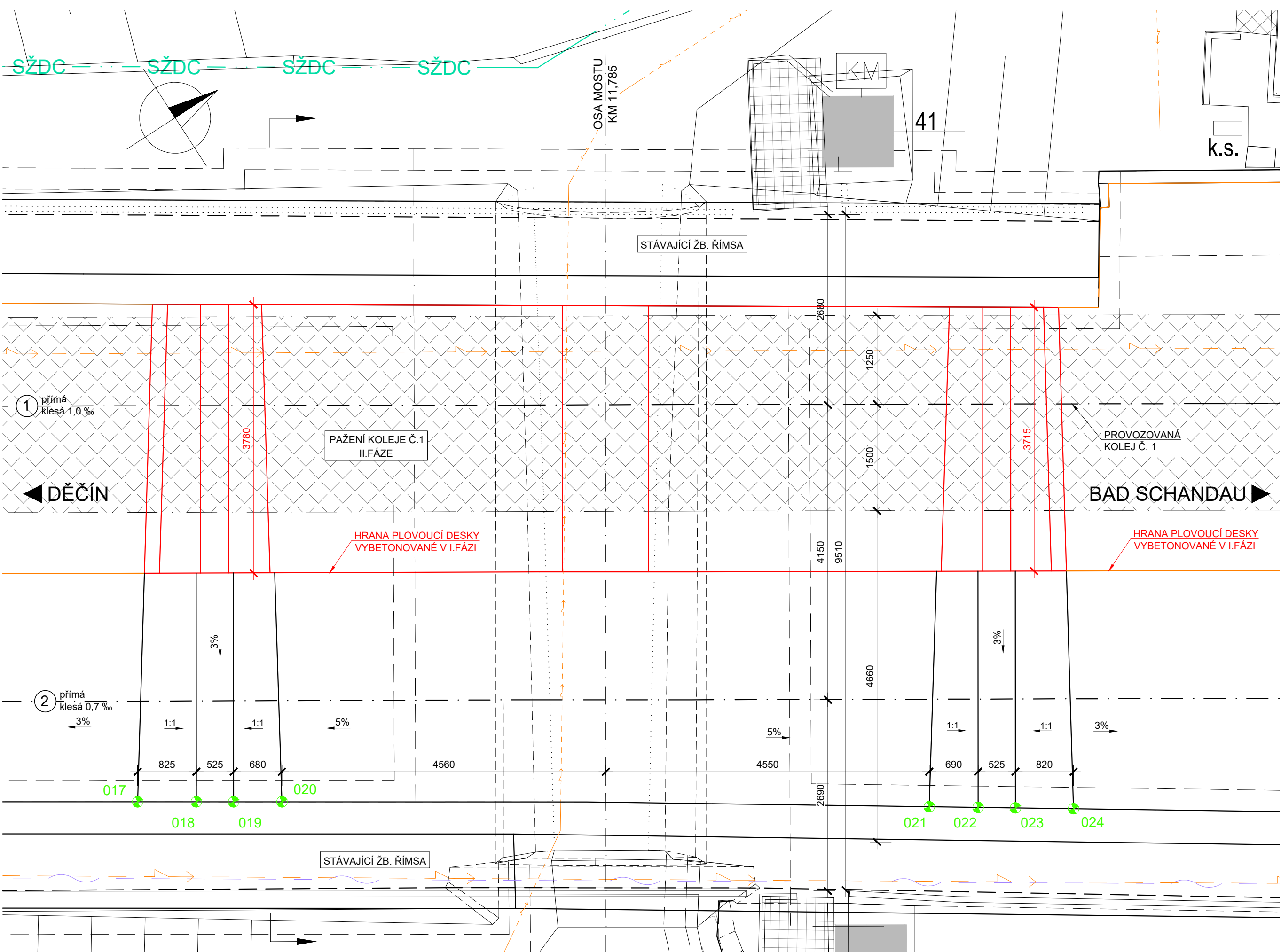


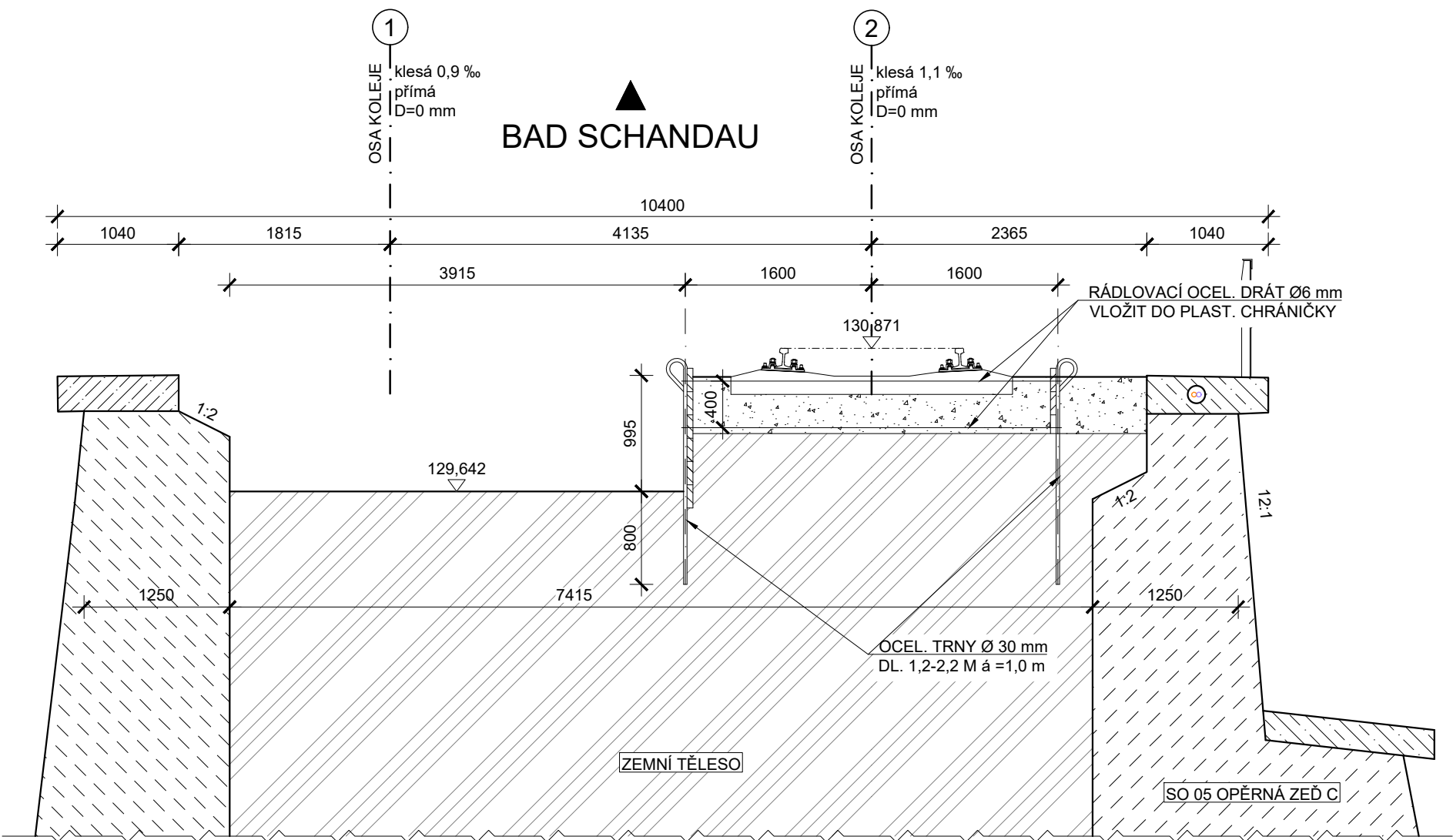
PŮDORYS M 1:50 - I.FÁZE



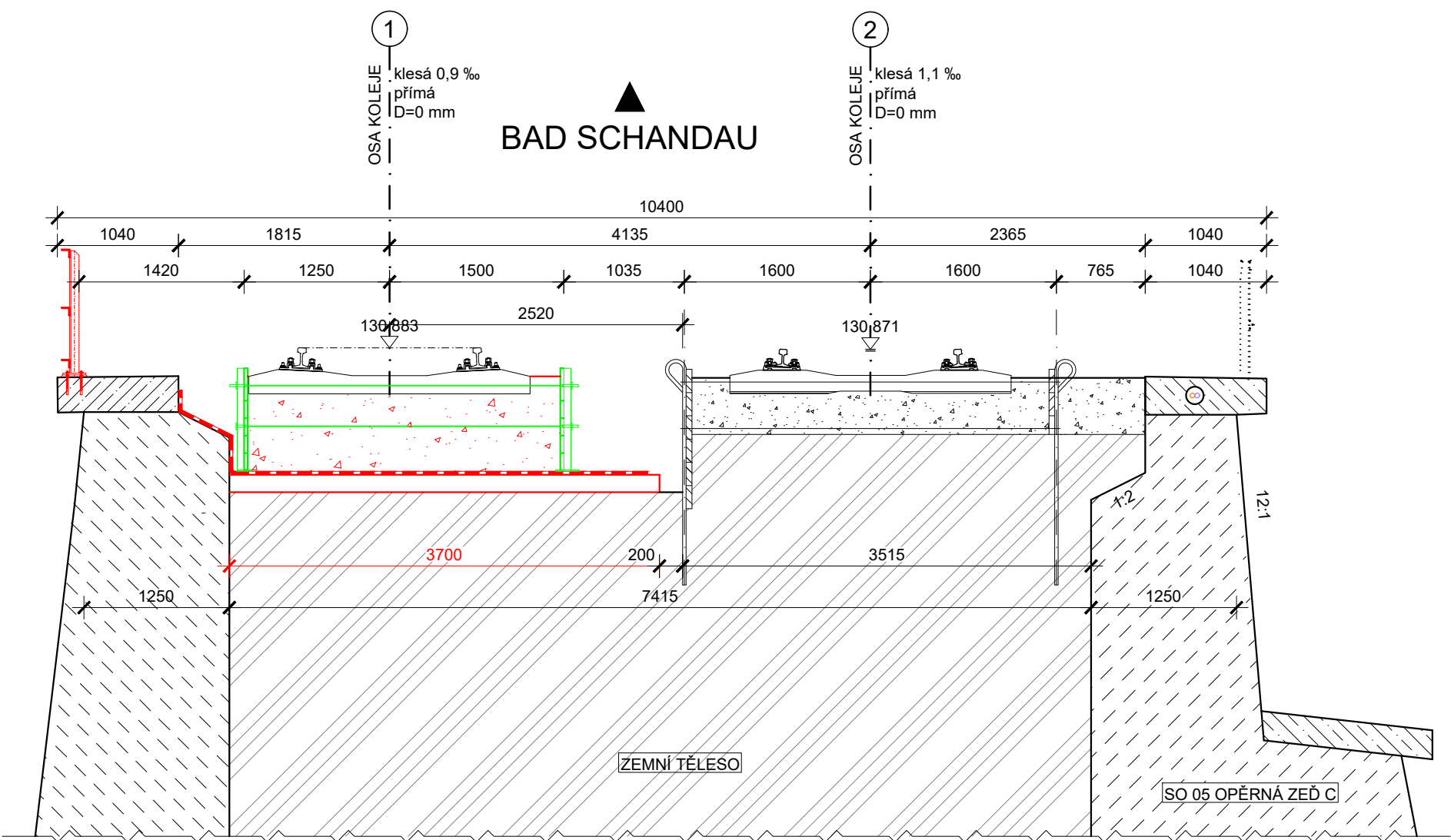
PŮDORYS M 1:50 - II.FÁZE



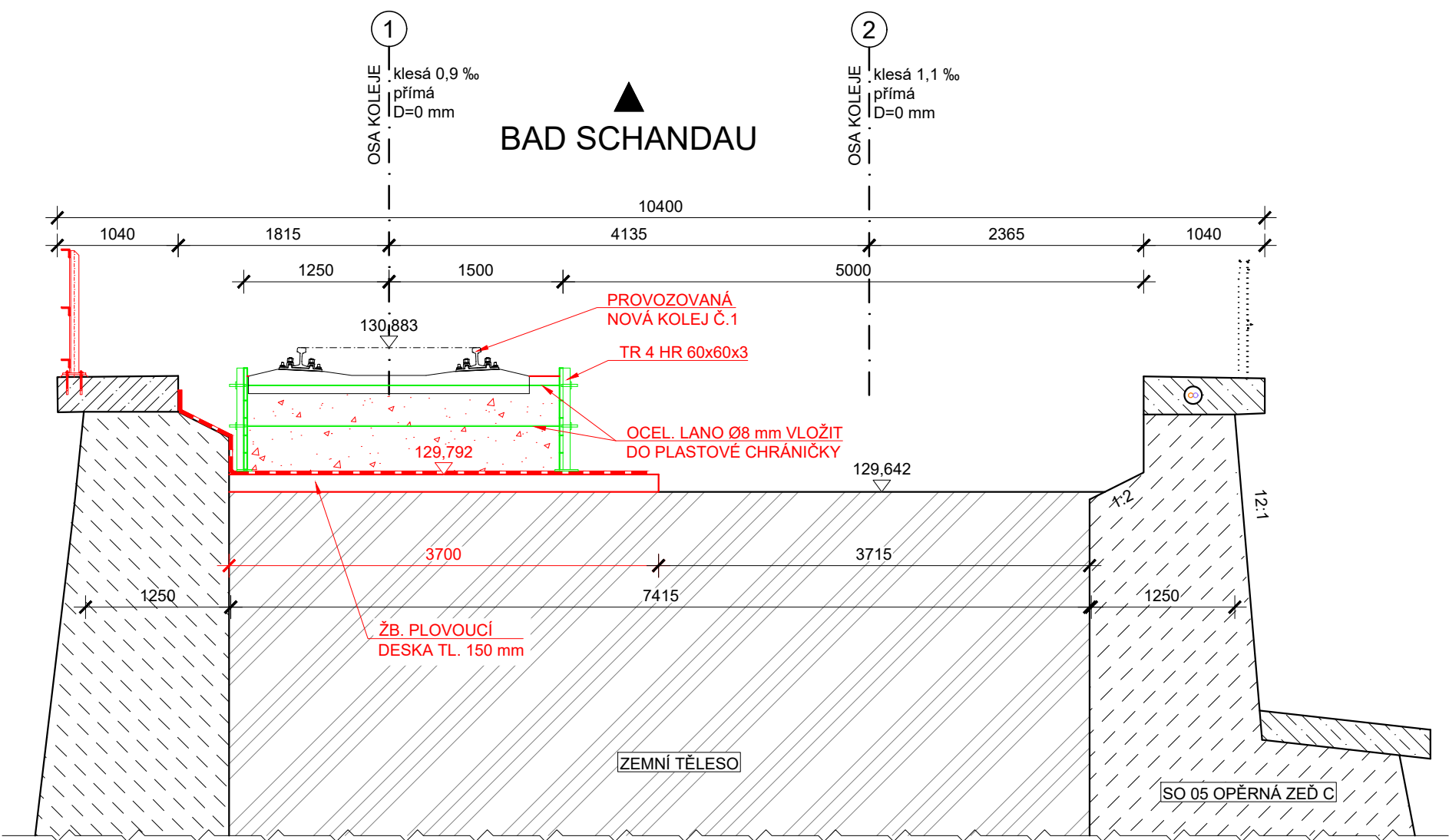
PŘÍČNÝ ŘEZ - I.FÁZE M 1:50



PŘÍČNÝ ŘEZ - MEZIFÁZE M 1:50



PŘÍČNÝ ŘEZ - II.FÁZE M 1:50



TABULKA VYTÝČOVACÍCH BODŮ			
C.BODU	Y	X	Z
001	745028.680	956081.618	129.645
002	745028.345	956081.106	129.176
003	745028.058	956080.668	129.176
004	745027.803	956080.278	129.640
005	745022.575	956072.290	129.640
006	745022.321	956071.902	129.176
007	745022.034	956071.464	129.176
008	745021.698	956070.950	129.645
009	745025.403	956083.890	129.641
010	745025.005	956083.273	129.059
011	745024.719	956082.833	129.059
012	745024.403	956082.339	129.646
013	745019.354	956074.528	129.646
014	745019.034	956074.034	129.059
015	745018.750	956073.594	129.059
016	745018.356	956072.983	129.641
017	745022.921	956085.609	129.639
018	745022.470	956084.916	128.967
019	745022.185	956084.477	128.967
020	745021.814	956083.907	129.651
021	745016.796	956076.306	129.651
022	745016.413	956075.734	128.967
023	745016.121	956075.298	128.967
024	745015.666	956074.619	129.639

LEGENDA ČAR

- SŽDC - KATASTR - HRANICE SŽDC A ČD
- SŽDC - KATASTR - HRANICE

LEGENDA STÁVAJÍCÍCH INŽENÝRSKÝCH SÍTÍ

- ČD Telematika
- VEDENÍ VN - ČEZ Distribuce, a. s.
- SŽDC SEE - NN
- SŽDC SSZT - NN
- SŽDC SSZT - Optická trasa

POZNÁMKA:

- ZAMĚŘENÍ ÚZEMÍ DODALA SZG PRAHA
- STÁVAJÍCÍ STAV JE ZAKRESLEN NA ZÁKLADĚ DODANÉHO GEODETICKÉHO ZAMĚŘENÍ
- U TOHOTO OBJEKTU NEBYL PROVEDEN STAVEBNĚ - TECHNICKÝ PRŮZKUM TLOUŠTKY ZDIVA, DIMENZE SKRYTÝCH TVARŮ SPODNÍ STAVBY NEMUSÍ BÝT SHODNÉ SE ZAKRESLENÝM STÁVAJÍCÍM STAVEM.
- JEDNÁ SE O DVOUKOLEJNOU TRATĚ, OBĚ KOLEJE JSOU BEZSTYKOVÉ
- PŘEKÁŽKA: CESTA
- V MÍSTĚ STAVBY SE NACHÁZEJÍ INŽENÝRSKÁ ZAŘÍZENÍ
- MEZI HLAVOU PRAŽCE A VNITŘNÍ STRANOU PAŽENÍ BUDE PROVEDENO POLITÍ ŠTĚRKOVÉHO LOŽE PRYSKYŘICÍ V MÍSTĚ KLENBY MOSTU (PLATÍ PRO OBĚ FÁZE VÝKOPŮ)

Odpovědný projektant:	Ing. Miroslav Novák		
Vypracoval:	Karla Hrotková, DIS.		
Kontroloval:	Ing. František Kortus		
Objednatel:	Správa železniční dopravní cesty, státní organizace		
	Oblastní ředitelství Ústí n.L., Železničská 1386/31, Ústí n.L.		
Stavba:			
PD oprava mostních objektů v úseku Dolní Žleb - státní hranice SO 01 - Most v ev. km 11,785		Číslo projektu:	41/2018
		Datum:	03/2019
		Stupeň:	DSP
		Měřítko:	1:50
		Část:	Číslo výkresu:
		E.1.4.1	7
VÝKOPY A PAŽENÍ			